

ประกาศคณะกรรมการการเลือกตั้ง

เรื่อง จำนวนสมาชิกสภาผู้แทนราษฎรแบบแบ่งเขตเลือกตั้งและเขตเลือกตั้งของแต่ละจังหวัดจะมี

ด้วยรัฐธรรมนูญแห่งราชอาณาจักรไทย พุทธศักราช ๒๕๖๐ และที่แก้ไขเพิ่มเติม และพระราชบัญญัติประกอบรัฐธรรมนูญว่าด้วยการเลือกตั้งสมาชิกสภาผู้แทนราษฎร พ.ศ. ๒๕๖๑ และที่แก้ไขเพิ่มเติม ได้บัญญัติให้มีการกำหนดจำนวนสมาชิกสภาผู้แทนราษฎรแบบแบ่งเขตเลือกตั้งของแต่ละจังหวัดจะมีและจำนวนเขตเลือกตั้ง

อาศัยอำนาจตามความในมาตรา ๘๖ และมาตรา ๒๒๔ (๑) ของรัฐธรรมนูญแห่งราชอาณาจักรไทย พุทธศักราช ๒๕๖๐ และที่แก้ไขเพิ่มเติม มาตรา ๒๖ แห่งพระราชบัญญัติประกอบรัฐธรรมนูญว่าด้วยการเลือกตั้งสมาชิกสภาผู้แทนราษฎร พ.ศ. ๒๕๖๑ และที่แก้ไขเพิ่มเติม และมาตรา ๒๒ (๒) แห่งพระราชบัญญัติประกอบรัฐธรรมนูญว่าด้วยคณะกรรมการการเลือกตั้ง พ.ศ. ๒๕๖๐ ประกอบข้อ ๔๓ ของระเบียบคณะกรรมการการเลือกตั้ง ว่าด้วยการเลือกตั้งสมาชิกสภาผู้แทนราษฎร พ.ศ. ๒๕๖๖ และประกาศสำนักทะเบียนกลาง เรื่อง จำนวนราษฎรทั่วราชอาณาจักร ตามหลักฐานการทะเบียนราษฎร ณ วันที่ ๓๑ ธันวาคม ๒๕๖๗ ที่ประกาศในราชกิจจานุเบกษา เมื่อวันที่ ๒๔ มกราคม ๒๕๖๘ คณะกรรมการการเลือกตั้ง จึงออกประกาศให้ทราบเกี่ยวกับจำนวนสมาชิกสภาผู้แทนราษฎรแบบแบ่งเขตเลือกตั้งของแต่ละจังหวัดจะมี และจำนวนเขตเลือกตั้ง ดังนี้

๑. จำนวนราษฎรสัญชาติไทยทั่วราชอาณาจักร ณ วันที่ ๓๑ ธันวาคม ๒๕๖๗ มีจำนวน ๖๔,๙๕๓,๖๖๑ คน

๒. จำนวนราษฎรโดยเฉลี่ย ๑๖๒,๓๘๔ คน ต่อสมาชิกสภาผู้แทนราษฎรหนึ่งคน

๓. จำนวนสมาชิกสภาผู้แทนราษฎรและเขตเลือกตั้งของแต่ละจังหวัด มีดังนี้

ลำดับที่	จังหวัด	จำนวนราษฎร สัญชาติไทย	จำนวนสมาชิก สภาผู้แทนราษฎร	จำนวนเขตเลือกตั้ง
๑	กรุงเทพมหานคร	๕,๓๕๒,๘๓๑	๓๓	๓๓
๒	กระบี่	๔๘๑,๖๘๗	๓	๓
๓	กาญจนบุรี	๘๑๖,๑๓๒	๕	๕
๔	กาฬสินธุ์	๙๖๑,๓๖๙	๖	๖
๕	กำแพงเพชร	๖๙๙,๒๗๖	๔	๔
๖	ขอนแก่น	๑,๗๖๘,๓๖๖	๑๑	๑๑
๗	จันทบุรี	๕๓๑,๕๓๖	๓	๓
๘	ฉะเชิงเทรา	๗๒๙,๒๑๘	๔	๔

ลำดับที่	จังหวัด	จำนวนราษฎร สัญชาติไทย	จำนวนสมาชิก สภาผู้แทนราษฎร	จำนวนเขตเลือกตั้ง
๙	ชลบุรี	๑,๖๑๒,๐๙๑	๑๐	๑๐
๑๐	ชัยนาท	๓๑๓,๓๙๒	๒	๒
๑๑	ชัยภูมิ	๑,๑๐๕,๐๐๘	๗	๗
๑๒	ชุมพร	๕๐๔,๓๕๔	๓	๓
๑๓	เชียงราย	๑,๑๖๒,๐๐๔	๗	๗
๑๔	เชียงใหม่	๑,๖๓๕,๙๘๓	๑๐	๑๐
๑๕	ตรัง	๖๓๓,๖๔๙	๔	๔
๑๖	ตราด	๒๑๗,๑๑๐	๑	๑
๑๗	ตาก	๕๕๙,๘๘๘	๓	๓
๑๘	นครนายก	๒๕๘,๔๑๓	๒	๒
๑๙	นครปฐม	๙๑๔,๕๔๗	๖	๖
๒๐	นครพนม	๗๐๘,๙๕๓	๔	๔
๒๑	นครราชสีมา	๒,๖๑๕,๐๓๙	๑๖	๑๖
๒๒	นครศรีธรรมราช	๑,๕๓๑,๗๒๗	๙	๙
๒๓	นครสวรรค์	๑,๐๑๒,๓๗๙	๖	๖
๒๔	นนทบุรี	๑,๓๐๗,๙๘๖	๘	๘
๒๕	นราธิวาส	๘๒๒,๘๒๗	๕	๕
๒๖	น่าน	๔๖๘,๖๗๐	๓	๓
๒๗	บึงกาฬ	๔๑๗,๘๔๔	๓	๓
๒๘	บุรีรัมย์	๑,๕๖๓,๘๔๕	๑๐	๑๐
๒๙	ปทุมธานี	๑,๒๒๕,๕๙๑	๘	๘
๓๐	ประจวบคีรีขันธ์	๕๓๘,๓๙๑	๓	๓
๓๑	ปราจีนบุรี	๔๙๙,๓๑๖	๓	๓
๓๒	ปัตตานี	๗๓๙,๔๐๒	๕	๕
๓๓	พระนครศรีอยุธยา	๘๒๐,๔๙๔	๕	๕

ลำดับที่	จังหวัด	จำนวนราษฎร สัญชาติไทย	จำนวนสมาชิก สภาผู้แทนราษฎร	จำนวนเขตเลือกตั้ง
๓๔	พะเยา	๔๕๒,๐๕๔	๓	๓
๓๕	พังงา	๒๖๒,๘๕๕	๒	๒
๓๖	พัทลุง	๕๑๙,๑๐๓	๓	๓
๓๗	พิจิตร	๕๑๖,๖๕๓	๓	๓
๓๘	พิษณุโลก	๘๓๗,๒๔๔	๕	๕
๓๙	เพชรบุรี	๔๗๙,๖๑๙	๓	๓
๔๐	เพชรบูรณ์	๙๕๘,๖๔๐	๖	๖
๔๑	แพร่	๔๒๑,๐๓๘	๓	๓
๔๒	ภูเก็ต	๔๑๙,๖๗๕	๓	๓
๔๓	มหาสารคาม	๙๒๙,๐๕๖	๖	๖
๔๔	มุกดาหาร	๓๔๗,๐๘๘	๒	๒
๔๕	แม่ฮ่องสอน	๒๔๒,๔๐๖	๒	๒
๔๖	ยโสธร	๕๒๔,๙๑๑	๓	๓
๔๗	ยะลา	๕๕๑,๓๕๘	๓	๓
๔๘	ร้อยเอ็ด	๑,๒๗๔,๑๒๘	๘	๘
๔๙	ระนอง	๑๘๐,๐๙๕	๑	๑
๕๐	ระยอง	๗๗๔,๒๙๓	๕	๕
๕๑	ราชบุรี	๘๓๖,๙๐๔	๕	๕
๕๒	ลพบุรี	๗๒๓,๘๔๐	๔	๔
๕๓	ลำปาง	๗๐๑,๒๔๕	๔	๔
๕๔	ลำพูน	๓๙๓,๕๖๘	๒	๒
๕๕	เลย	๖๒๘,๑๓๗	๔	๔
๕๖	ศรีสะเกษ	๑,๔๔๐,๕๑๖	๙	๙
๕๗	สกลนคร	๑,๑๓๖,๔๖๖	๗	๗
๕๘	สงขลา	๑,๔๒๓,๒๑๙	๙	๙

ลำดับที่	จังหวัด	จำนวนราษฎร สัญชาติไทย	จำนวนสมาชิก สภาผู้แทนราษฎร	จำนวนเขตเลือกตั้ง
๕๙	สตูล	๓๒๔,๓๙๐	๒	๒
๖๐	สมุทรปราการ	๑,๓๖๕,๐๔๐	๘	๘
๖๑	สมุทรสงคราม	๑๘๕,๒๙๕	๑	๑
๖๒	สมุทรสาคร	๕๖๖,๘๘๔	๔	๔
๖๓	สระแก้ว	๕๕๗,๐๔๘	๓	๓
๖๔	สระบุรี	๖๓๗,๐๓๕	๔	๔
๖๕	สิงห์บุรี	๑๙๙,๔๙๖	๑	๑
๖๖	สุโขทัย	๕๗๒,๕๗๕	๔	๔
๖๗	สุพรรณบุรี	๘๑๙,๕๐๔	๕	๕
๖๘	สุราษฎร์ธานี	๑,๐๖๖,๗๙๐	๗	๗
๖๙	สุรินทร์	๑,๓๕๘,๕๐๒	๘	๘
๗๐	หนองคาย	๕๐๖,๖๘๙	๓	๓
๗๑	หนองบัวลำภู	๕๐๓,๖๑๖	๓	๓
๗๒	อ่างทอง	๒๖๘,๔๔๐	๒	๒
๗๓	อำนาจเจริญ	๓๗๑,๓๙๗	๒	๒
๗๔	อุดรธานี	๑,๕๕๓,๗๕๐	๑๐	๑๐
๗๕	อุดรดิตถ์	๔๓๕,๑๒๑	๓	๓
๗๖	อุทัยธานี	๓๑๙,๙๔๐	๒	๒
๗๗	อุบลราชธานี	๑,๘๕๘,๗๒๐	๑๑	๑๑
รวม		๖๔,๙๕๓,๖๖๑	๔๐๐	๔๐๐

จึงประกาศให้ทราบโดยทั่วกัน

ประกาศ ณ วันที่ ๒ ธันวาคม พ.ศ. ๒๕๖๘

อิทธิพร บุญประคอง

ประธานกรรมการการเลือกตั้ง



ประกาศสำนักงานคณะกรรมการการเลือกตั้งประจำจังหวัดนครศรีธรรมราช
เรื่อง รูปแบบการแบ่งเขตเลือกตั้งสมาชิกสภาผู้แทนราษฎรแบบแบ่งเขตเลือกตั้ง
ของจังหวัดนครศรีธรรมราช

อาศัยอำนาจตามความในมาตรา ๒๗ แห่งพระราชบัญญัติประกอบรัฐธรรมนูญว่าด้วยการเลือกตั้งสมาชิกสภาผู้แทนราษฎร พ.ศ. ๒๕๖๑ และที่แก้ไขเพิ่มเติม ประกอบข้อ ๔๓ ของระเบียบคณะกรรมการการเลือกตั้งว่าด้วยการเลือกตั้งสมาชิกสภาผู้แทนราษฎร พ.ศ. ๒๕๖๖ จึงประกาศรูปแบบการแบ่งเขตเลือกตั้งสมาชิกสภาผู้แทนราษฎรแบบแบ่งเขตเลือกตั้ง จังหวัดนครศรีธรรมราช เพื่อรับฟังความคิดเห็นของพรรคการเมืองและประชาชนในจังหวัดนครศรีธรรมราช ดังต่อไปนี้

๑. รูปแบบการแบ่งเขตเลือกตั้งสมาชิกสภาผู้แทนราษฎรแบบแบ่งเขตเลือกตั้ง จังหวัดนครศรีธรรมราช จำนวน ๓ รูปแบบ ตามเอกสารและแผนที่แนบท้ายประกาศฉบับนี้

๒. พรรคการเมืองพรรคใดหรือประชาชนผู้ใด มีข้อคิดเห็นหรือข้อเสนอแนะเกี่ยวกับรูปแบบการแบ่งเขตเลือกตั้งสมาชิกสภาผู้แทนราษฎรแบบแบ่งเขตเลือกตั้ง จังหวัดนครศรีธรรมราช ให้แสดงความคิดเห็นหรือข้อเสนอแนะต่อผู้อำนวยการการเลือกตั้งประจำจังหวัดนครศรีธรรมราช ภายในระยะเวลา ๑๐ วัน นับแต่วันปิดประกาศ (ภายในวันที่ ๑๒ ธันวาคม ๒๕๖๘) โดยจัดส่งความคิดเห็นหรือข้อเสนอแนะเป็นหนังสือไปยังสำนักงานคณะกรรมการการเลือกตั้งประจำจังหวัดนครศรีธรรมราช ที่อยู่ ๕๕ หมู่ที่ ๓ ตำบลนาสาร อำเภอพระพรหม จังหวัดนครศรีธรรมราช หรือทางโทรสารหมายเลข ๐ ๗๕๓๕ ๕๒๙๙ - ๓๐๐ หรือทางไปรษณีย์อิเล็กทรอนิกส์ (E-mail) nakhonsri@ect.go.th

๓. ในกรณีพรรคการเมือง หน่วยงานของรัฐ หรือบุคคลใด ต้องการรูปแบบการแบ่งเขตเลือกตั้งที่ปิดประกาศไว้ ให้ขอคัดสำเนาจากสำนักงานคณะกรรมการการเลือกตั้งประจำจังหวัดนครศรีธรรมราช โดยเสียค่าใช้จ่ายเองตามวิธีการที่สำนักงานคณะกรรมการการเลือกตั้งประจำจังหวัดนครศรีธรรมราชกำหนด หรือสามารถดาวน์โหลดได้ที่เว็บไซต์ <https://www.ect.go.th/nakhonsithammarat>

๔. รูปแบบการแบ่งเขตเลือกตั้งตามข้อ ๑ ปิดประกาศไว้ ณ สำนักงานคณะกรรมการการเลือกตั้งประจำจังหวัดนครศรีธรรมราช ศาลากลางจังหวัดนครศรีธรรมราช ที่ว่าการอำเภอ สำนักงานเทศบาล หรือที่ทำการองค์การบริหารส่วนตำบล และเผยแพร่ผ่านเว็บไซต์ <https://www.ect.go.th/nakhonsithammarat>

จึงประกาศให้ทราบโดยทั่วกัน

ประกาศ ณ วันที่ ๓ ธันวาคม พ.ศ. ๒๕๖๘

(นายวุฒิกร อินทร์คง)

ผู้อำนวยการการเลือกตั้งประจำจังหวัดนครศรีธรรมราช

เอกสารแนบท้ายประกาศ

จำนวนราษฎรในแต่ละเขตเลือกตั้งของจังหวัดนครศรีธรรมราช

จำนวนราษฎร 1,531,727 คน (ข้อมูลจากสำนักทะเบียนกลาง กรมการปกครอง ณ วันที่ 31 ธันวาคม 2567)

จำนวนเฉลี่ยราษฎรต่อ ส.ส. 1 คนในจังหวัดนครศรีธรรมราช เท่ากับ 170,192 คน

รูปแบบที่ 1

เขตเลือกตั้งที่	พื้นที่ประกอบด้วย	จำนวนราษฎรในเขตเลือกตั้ง	ผลต่างจากจำนวนเฉลี่ยราษฎร ต่อ ส.ส. หนึ่งคน	คิดเป็นร้อยละ	หมายเหตุ
1	1. อำเภอเมืองนครศรีธรรมราช (เฉพาะเทศบาลนครนครศรีธรรมราช เทศบาลตำบลปากนคร ตำบลปากนคร ตำบลโพธิ์เสด็จ ตำบลนาเคียน ตำบลนาทราย ตำบลท่าซึก และ ตำบลท่าजू)	168,650	168,650 – 170,192 = (-1,542)	-0.91	
2	1. อำเภอพระพรหม 2. อำเภอปากพนัง (เฉพาะเทศบาลเมืองปากพนัง ตำบลคลองน้อย ตำบลชะเมา ตำบลเกาะหวด ตำบลคลองกระปือ ตำบลป่าระกำ ตำบลบ้านใหม่ ตำบลแหลมตะลุมพุก ตำบลปากพนังฝั่งตะวันตก และ ตำบลปากพนังฝั่งตะวันออก) 3. อำเภอเมืองนครศรีธรรมราช (เฉพาะตำบลกำแพงเขา ตำบลไชยมนตรี ตำบลมะม่วงสองต้น ตำบลท่าเรือ ตำบลท่าไร่ ตำบลบางจาก และ เทศบาลตำบลบางจาก)	173,078	173,078 – 170,192 = 2,886	1.70	

เขต เลือกตั้งที่	พื้นที่ประกอบด้วย	จำนวน ราษฎร ในเขต เลือกตั้ง	ผลต่างจากจำนวน เฉลี่ยราษฎร ต่อ ส.ส. หนึ่งคน	คิดเป็น ร้อยละ	หมายเหตุ
3	1. อำเภอเชียรใหญ่ 2. อำเภอเฉลิมพระเกียรติ 3. อำเภอหัวไทร 4. อำเภอปากพนัง (เฉพาะตำบลหูล่อง ตำบลบางศาลา ตำบลบางพระ ตำบลบ้านเพิง ตำบลท่าพญา ตำบลปากแพรก ตำบลขนานนาก และ ตำบลบางตะพุง)	162,486	162,486 – 170,192 = (-7,706)	-4.53	
4	1. อำเภอชะอวด 2. อำเภอจุฬาภรณ์ 3. อำเภอร่อนพิบูลย์ (เฉพาะตำบลร่อนพิบูลย์ ตำบลควนพัง ตำบลควนชุม เทศบาลตำบลร่อนพิบูลย์ และ เทศบาลตำบลเขาชุมทอง)	167,325	167,325 – 170,192 = (-2,867)	-1.68	
5	1. อำเภอทุ่งสง 2. อำเภอนาบอน (เฉพาะ ตำบลนาบอน ตำบลแก้วแสน และ เทศบาลตำบลนาบอน)	176,797	176,797 – 170,192 = 6,605	3.88	



เขต เลือกตั้ง ที่	พื้นที่ประกอบด้วย	จำนวน ราษฎร ในเขต เลือกตั้ง	ผลต่างจากจำนวน เฉลี่ยราษฎร ต่อ ส.ส. หนึ่งคน	คิดเป็น ร้อยละ	หมายเหตุ
6	1. อำเภอบางขัน 2. อำเภอทุ่งใหญ่ 3. อำเภอฉวาง (เฉพาะตำบลกะเปียด ตำบลไม้เรียง ตำบลนากะชะ ตำบลฉวาง เทศบาลตำบลไม้เรียง และ เทศบาลตำบลฉวาง) 4. อำเภอนาบอน (เฉพาะ ตำบลทุ่งสง) 5. อำเภอถ้ำพรรณรา	171,400	171,400 – 170,192 = 1,208	0.71	
7	1. อำเภอพิปูน 2. อำเภอช้างกลาง 3. อำเภอลานสกา 4. อำเภอร่อนพิบูลย์ (เฉพาะตำบลหินตก ตำบลเสาธง และ เทศบาลตำบลหินตก) 5. อำเภอฉวาง (เฉพาะตำบลห้วยปรึก ตำบลนาเขลียง ตำบลนาแว ตำบลไสหรั้ ตำบลละอาย และ เทศบาลตำบลจันดี)	168,122	168,122 – 170,192 = (-2,070)	-1.22	



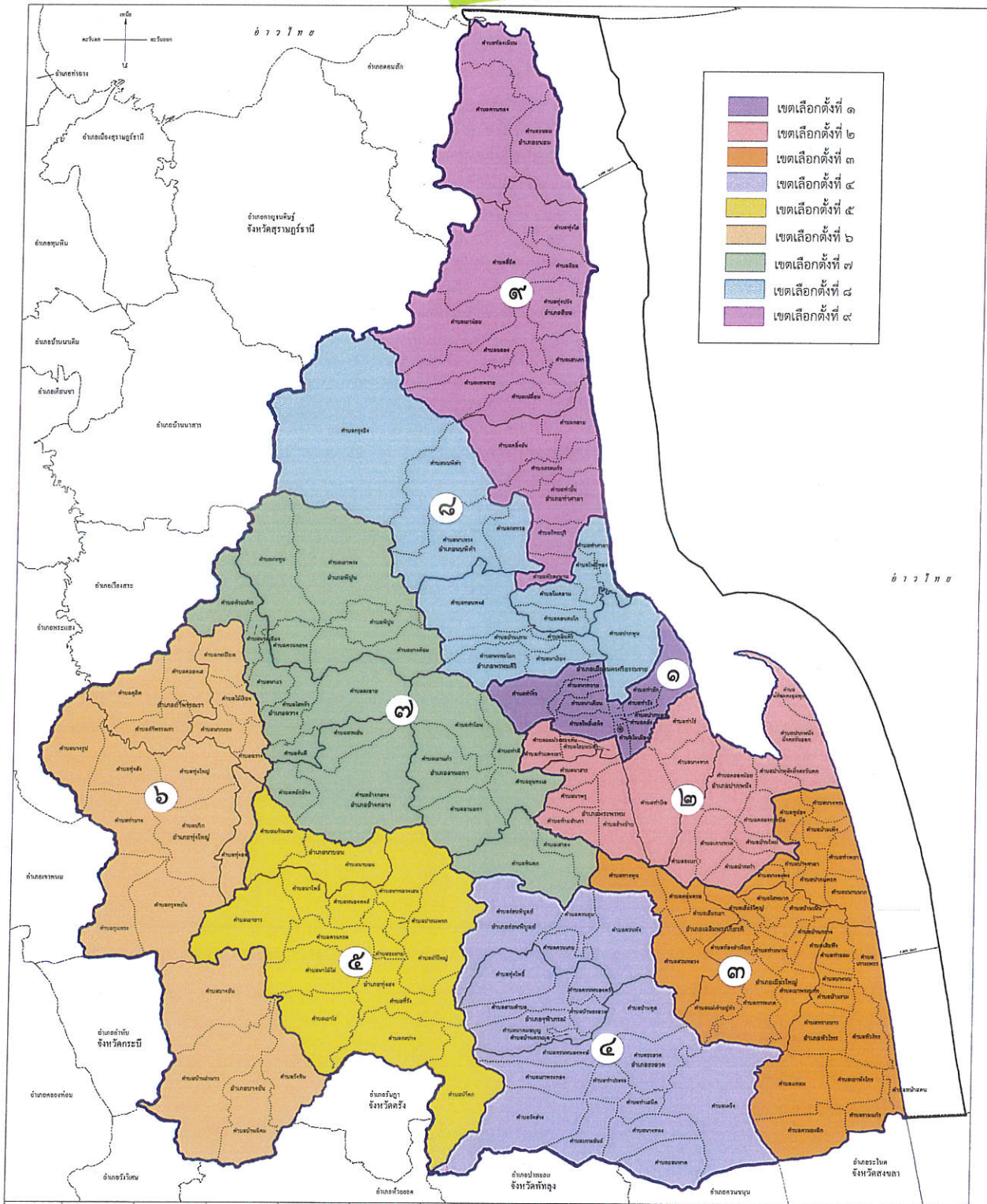
เขต เลือกตั้ง ที่	พื้นที่ประกอบด้วย	จำนวน ราษฎร ในเขต เลือกตั้ง	ผลต่างจากจำนวน เฉลี่ยราษฎร ต่อ ส.ส. หนึ่งคน	คิดเป็น ร้อยละ	หมายเหตุ
8	1. อำเภอเมืองนครศรีธรรมราช (เฉพาะเทศบาลเมืองปากพูน และเทศบาลตำบลท่าแพ) 2. อำเภอพรหมคีรี 3. อำเภอท่าศาลา (เฉพาะตำบลโมคลาน ตำบลคอนตะโก ตำบลท่าศาลา ตำบลโพธิ์ทอง และ เทศบาลตำบลท่าศาลา) 4. อำเภอนบพิตำ	172,192	172,192 – 170,192 = 2,000	1.18	
9	1. อำเภอขนอม 2. อำเภอสิชล 3. อำเภอท่าศาลา (เฉพาะตำบลกลาย ตำบลดิ่งชัน ตำบลสระแก้ว ตำบลท่าซัน ตำบลไทยบุรี และ ตำบลหัวตะพาน)	171,677	171,677 – 170,192 = 1,485	0.87	



แผนที่แสดงรายละเอียดของพื้นที่ที่ประกอบเป็นเขตเลือกตั้ง
จังหวัดนครศรีธรรมราช

มาตราส่วน ๑ : ๒๐๐,๐๐๐

รูปแบบที่ ๑



[Handwritten signature]

เอกสารแนบท้ายประกาศ

จำนวนราษฎรในแต่ละเขตเลือกตั้งของจังหวัดนครศรีธรรมราช


จำนวนราษฎร 1,531,727 คน (ข้อมูลจากสำนักทะเบียนกลาง กรมการปกครอง ณ วันที่ 31 ธันวาคม 2567)

จำนวนเฉลี่ยราษฎรต่อ ส.ส. 1 คนในจังหวัดนครศรีธรรมราช เท่ากับ 170,192 คน

รูปแบบที่ 2

เขตเลือกตั้งที่	พื้นที่ประกอบด้วย	จำนวนราษฎรในเขตเลือกตั้ง	ผลต่างจากจำนวนเฉลี่ยราษฎร ต่อ ส.ส. หนึ่งคน	คิดเป็นร้อยละ	หมายเหตุ
1	1. อำเภอเมืองนครศรีธรรมราช (เฉพาะเทศบาลนครนครศรีธรรมราช เทศบาลตำบลท่าแพ เทศบาลตำบลปากนคร ตำบลปากพูน ตำบลปากนคร ตำบลท่าซึก และ ตำบลโพธิ์เสด็จ)	175,065	175,065 – 170,192 = 4,873	2.86	
2	1. อำเภอเมืองนครศรีธรรมราช (เฉพาะเทศบาลตำบลบางจาก ตำบลบางจาก ตำบลท่าเรือ ตำบลท่าไร่ ตำบลมะม่วงสองต้น และ ตำบลไชยมนตรี) 2. อำเภอพระพรหม 3. อำเภอร่อนพิบูลย์	178,158	178,158 – 170,192 = 7,966	4.68	
3	1. อำเภอปากพนัง 2. อำเภอเชียรใหญ่ 3. อำเภอเฉลิมพระเกียรติ	167,276	167,276 – 170,192 = (-2,916)	-1.71	
4	1. อำเภอหัวไทร 2. อำเภอจุฬาภรณ์ 3. อำเภอชะอวด (ยกเว้น ตำบลควนหนองหงส์ และ ตำบลเขาพระทอง)	162,143	162,143 – 170,192 = (-8,049)	-4.73	

เขต เลือกตั้ง ที่	พื้นที่ประกอบด้วย	จำนวน ราษฎร ในเขต เลือกตั้ง	ผลต่างจากจำนวน เฉลี่ยราษฎร ต่อ ส.ส. หนึ่งคน	คิดเป็น ร้อยละ	หมายเหตุ
5	1. อำเภอทุ่งสง 2. อำเภอชะอวด (เฉพาะ ตำบลควนหนองหงส์ และ ตำบลเขาพระทอง)	174,675	174,675 – 170,192 = 4,483	2.63	
6	1. อำเภอทุ่งใหญ่ 2. อำเภอบางขัน 3. อำเภอฉ่ำพรรณรา 4. อำเภอนาบอน	166,148	166,148 – 170,192 = (-4,044)	-2.38	
7	1. อำเภอฉวาง 2. อำเภอช้างกลาง 3. อำเภอพิปูน 4. อำเภอลานสกา	161,184	161,184 – 170,192 = (-9,008)	-5.29	
8	1. อำเภอพรหมคีรี 2. อำเภอนบพิตำ 3. อำเภอท่าศาลา (เฉพาะเทศบาลตำบลท่าศาลา ตำบลท่าศาลา ตำบลโพธิ์ทอง ตำบลดอนตะโก และ ตำบลโมคลาน) 4. อำเภอเมืองนครศรีธรรมราช (เฉพาะตำบลท่าจิว ตำบลนาทราย ตำบลนาเคียน ตำบลกำแพงเขา)	175,401	175,401 – 170,192 = 5,209	3.06	



เขต เลือกตั้ง ที่	พื้นที่ประกอบด้วย	จำนวน ราษฎร ในเขต เลือกตั้ง	ผลต่างจากจำนวน เฉลี่ยราษฎร ต่อ ส.ส. หนึ่งคน	คิดเป็น ร้อยละ	หมายเหตุ
9	1. อำเภอชนอม 2. อำเภอสิชล 3. อำเภอท่าศาลา (เฉพาะตำบลกลาย ตำบลท่าซัน ตำบลสระแก้ว ตำบลตลิ่งชัน ตำบลไทยบุรี และ ตำบลหัวตะพาน)	171,677	$171,677 - 170,192$ $= 1,485$	0.87	

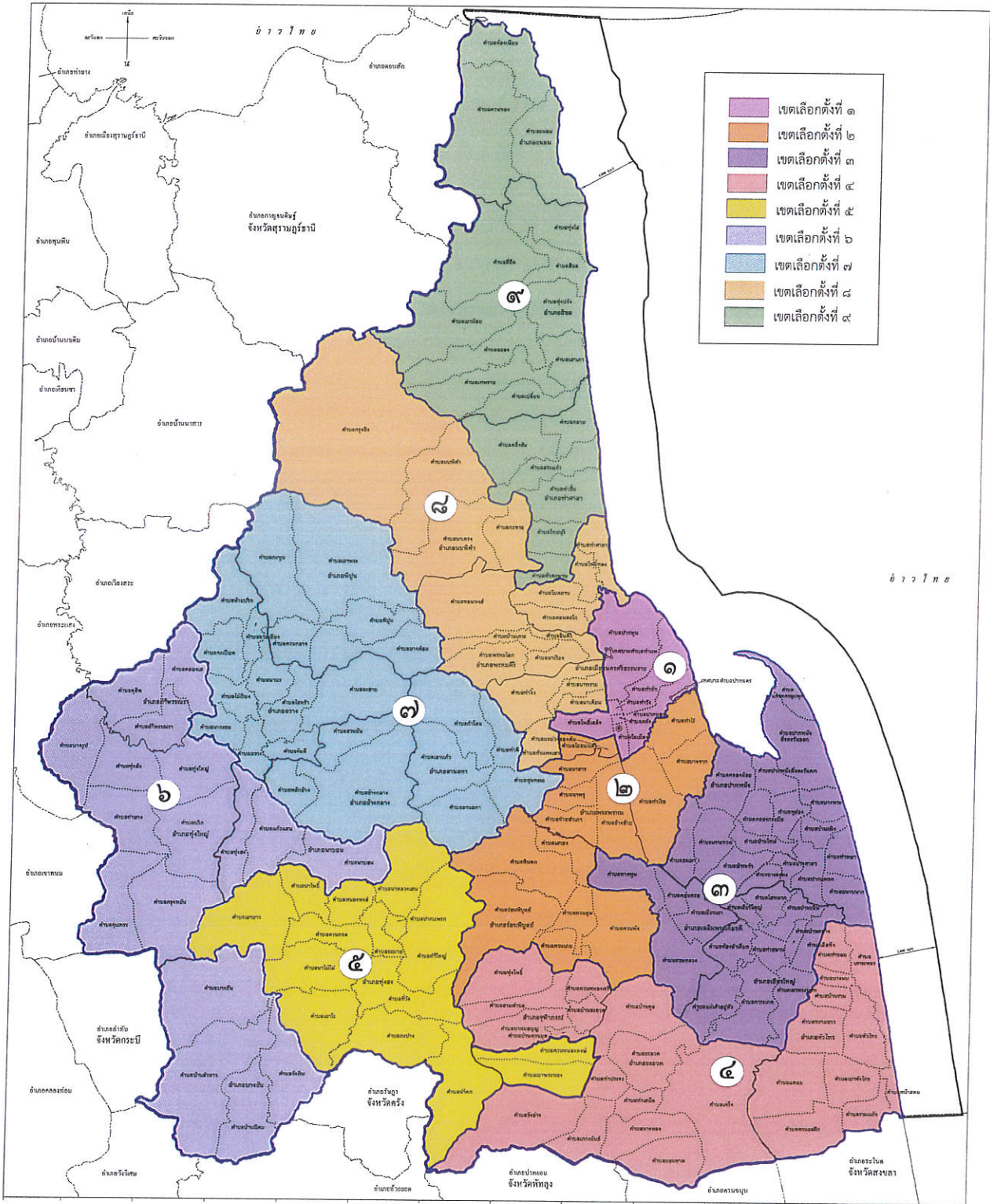


แผนที่แสดงรายละเอียดของพื้นที่ที่ประกอบเป็นเขตเลือกตั้ง

จังหวัดนครศรีธรรมราช

มาตราส่วน ๑ : ๒๐๐,๐๐๐

รูปแบบที่ ๒



เอกสารแนบท้ายประกาศ

จำนวนราษฎรในแต่ละเขตเลือกตั้งของจังหวัดนครศรีธรรมราช


จำนวนราษฎร 1,531,727 คน (ข้อมูลจากสำนักทะเบียนกลาง กรมการปกครอง ณ วันที่ 31 ธันวาคม 2567)
จำนวนเฉลี่ยราษฎรต่อ ส.ส. 1 คนในจังหวัดนครศรีธรรมราช เท่ากับ 170,192 คน

รูปแบบที่ 3


เขตเลือกตั้งที่	พื้นที่ประกอบด้วย	จำนวนราษฎรในเขตเลือกตั้ง	ผลต่างจากจำนวนเฉลี่ยราษฎร ต่อ ส.ส. หนึ่งคน	คิดเป็นร้อยละ	หมายเหตุ
1	1. อำเภอเมืองนครศรีธรรมราช (เฉพาะ เทศบาลนครนครศรีธรรมราช เทศบาลตำบลบางจาก ตำบลบางจาก ตำบลท่าไร่ และ ตำบลท่าเรือ) 2. อำเภอปากพนัง (เฉพาะ ตำบลชะเมา ตำบลคลองน้อย ตำบลคลองกระป้อ ตำบลป่าระกำ ตำบลเกาะทวด และ ตำบลบ้านใหม่)	167,516	167,516 – 170,192 = (-2,676)	-1.57	
2	1. อำเภอเชียรใหญ่ 2. อำเภอหัวไทร 3. อำเภอปากพนัง (ยกเว้น ตำบลชะเมา ตำบลคลองน้อย ตำบลคลองกระป้อ ตำบลป่าระกำ ตำบลเกาะทวด และ ตำบลบ้านใหม่)	165,429	165,429 – 170,192 = (-4,763)	-2.80	

Signature

เขต เลือกตั้งที่	พื้นที่ประกอบด้วย	จำนวนราษฎร ในเขตเลือกตั้ง	ผลต่างจากจำนวน เฉลี่ยราษฎร ต่อ ส.ส. หนึ่งคน	คิดเป็น ร้อยละ	หมายเหตุ
3	1. อำเภอจุฬารัตน์ 2. อำเภอเฉลิมพระเกียรติ 3. อำเภอร่อนพิบูลย์ (ยกเว้น เทศบาลตำบลหินตก ตำบลหินตก และ ตำบลเสาชิง)	172,306	172,306 – 170,192 = 2,114	1.24	
4	1. อำเภอทุ่งสง (ยกเว้น ตำบลเขาขาว) 2. อำเภอชะอวด (เฉพาะ ตำบลวังอ่าง ตำบลเขาพระทอง และ ตำบลควนหนองหงษ์)	170,817	170,817 – 170,192 = 625	0.37	
5	1. อำเภอทุ่งใหญ่ 2. อำเภอบางขัน 3. อำเภอนาบอน 4. อำเภอถ้ำพรรณรา 5. อำเภอทุ่งสง (เฉพาะ ตำบลเขาขาว)	180,138	180,138 – 170,192 = 9,946	5.84	
6	1. อำเภอฉวาง 2. อำเภอพิปูน 3. อำเภอช้างกลาง 4. อำเภอลานสกา (ยกเว้น ตำบลท่าดี และ ตำบลกำโลน) 5. อำเภอร่อนพิบูลย์ (เฉพาะ เทศบาลตำบลหินตก ตำบลหินตก และ ตำบลเสาชิง)	174,035	174,035 – 170,192 = 3,843	2.26	



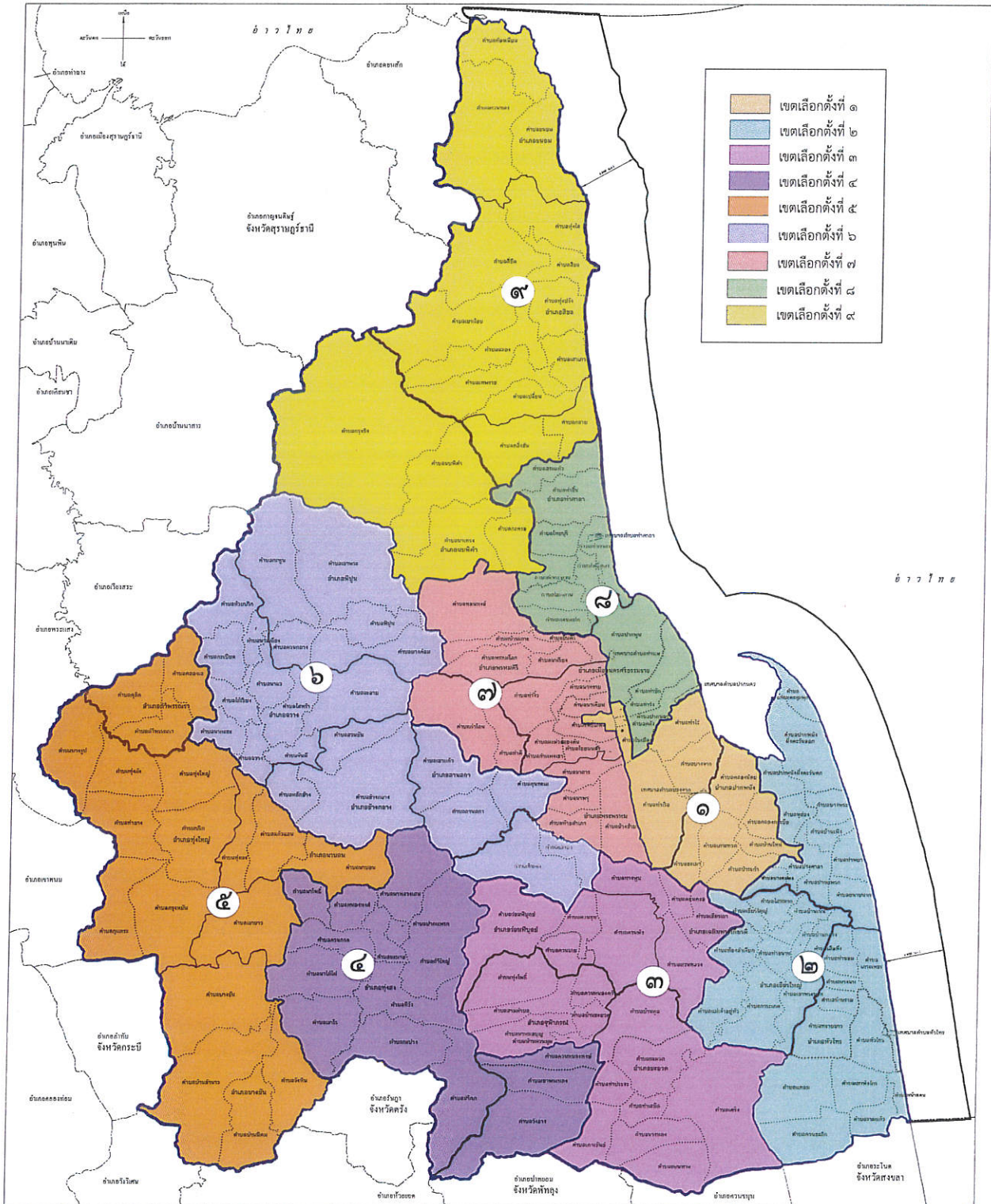
เขต เลือกตั้งที่	พื้นที่ประกอบด้วย	จำนวนราษฎร ในเขตเลือกตั้ง	ผลต่างจากจำนวน เฉลี่ยราษฎร ต่อ ส.ส. หนึ่งคน	คิดเป็น ร้อยละ	หมายเหตุ
7	1. อำเภอเมืองนครศรีธรรมราช (เฉพาะ ตำบลมะม่วงสองต้น ตำบลท่าวีว ตำบลนาทราย ตำบลไชยมนตรี ตำบลกำแพงเขา ตำบลโพธิ์เสด็จ และ ตำบลนาเคียน) 2. อำเภอพระพรหม 3. อำเภอพรหมคีรี 4. อำเภอลานสกา (เฉพาะ ตำบลท่าดี และ ตำบลกำโลน)	163,317	163,317 – 170,192 = (-6,875)	-4.04	
8	1. อำเภอเมืองนครศรีธรรมราช (เฉพาะ ตำบลปากพูน เทศบาลตำบลท่าแพ เทศบาลตำบลปากนคร ตำบลปากนคร และ ตำบลท่าซึก) 2. อำเภอท่าศาลา (ยกเว้น ตำบลกลาย และ ตำบลตลิ่งชัน)	168,260	168,260 – 170,192 = (-1,932)	-1.14	
9	1. อำเภอขนอม 2. อำเภอสิชล 3. อำเภอนบพิตำ 4. อำเภอท่าศาลา (เฉพาะ ตำบลกลาย และ ตำบลตลิ่งชัน)	169,909	169,909 – 170,192 = (-283)	-0.17	



แผนที่แสดงรายละเอียดของพื้นที่ที่ประกอบเป็นเขตเลือกตั้ง
จังหวัดนครศรีธรรมราช

มาตราส่วน ๑ : ๒๐๐,๐๐๐

รูปแบบที่ ๓



Signature

แบบรับฟังความคิดเห็นของพรรคการเมืองและประชาชนในจังหวัดนครศรีธรรมราช
เกี่ยวกับการแบ่งเขตเลือกตั้งสมาชิกสภาผู้แทนราษฎรของจังหวัดนครศรีธรรมราช

๑. ผู้แสดงความคิดเห็น

๑.๑ ประชาชน

ชื่อ - ชื่อสกุล ที่อยู่

หรือ ๑.๒ พรรคการเมือง พรรค

๒. ความคิดเห็นเกี่ยวกับรูปแบบการแบ่งเขตเลือกตั้ง

๒.๑ เห็นด้วยกับรูปแบบการแบ่งเขตเลือกตั้ง รูปแบบที่

๒.๒ เหตุผลประกอบ/สนับสนุน

๓. กรณีไม่เห็นด้วย พรรคการเมืองหรือประชาชนสามารถแสดงความคิดเห็นหรือข้อเสนอแนะในแบบ
แสดงความคิดเห็นหรือข้อเสนอแนะที่นอกเหนือจากตัวอย่างแบบรับฟังความคิดเห็นนี้ได้

๔. กรุณาส่งความคิดเห็นหรือข้อเสนอแนะให้สำนักงานคณะกรรมการการเลือกตั้งประจำจังหวัดนครศรีธรรมราช
หรือส่งทางไปรษณีย์ไปยัง :-

สำนักงานคณะกรรมการการเลือกตั้งประจำจังหวัดนครศรีธรรมราช

๕๕ หมู่ ๓ ตำบลนาสาร อำเภอพระพรหม จังหวัดนครศรีธรรมราช ๘๐๐๐๐

โทรศัพท์/โทรสาร ๐ ๗๕๓๕ ๕๒๙๙ - ๓๐๐

ภายในวันศุกร์ที่ ๑๒ ธันวาคม ๒๕๖๘

โดยจะยึดตามวันที่ที่ได้รับหรือวันที่ประทับตราไปรษณีย์เป็นสำคัญ

(ลงชื่อ).....ผู้แสดงความคิดเห็น

(.....)